

16

ROMÂNIA
JUDEȚUL NEAMȚ
COMUNA ROMÂNI
CONSILIUL LOCAL

HOTĂRÂRE

nr.17 din 31.03.2021

privind aprobarea Nomenclatorului stradal al comunei

Consiliul Local al comunei Români, județul Neamț:

Având în vedere:

1. Dispozițiile art.5 din Legea nr. 7/1996;
2. Dispozițiile HG nr. 777/2016;
3. Dispozițiile OG nr. 63/2002;
4. Dispozițiile Ordinului Președintelui ANCPI nr. 448/2017;
5. Dispozițiile OUG nr. 57/2019;
6. Referatul de aprobare nr.1938/30.03.2021 și Raportul compartimentului de specialitate nr.1939/30.03.2021;

Văzând avizele favorabile ale comisiilor de specialitate, ale Consiliului Local Români, județul Neamț;

În temeiul dispozițiilor art. 139 și 196 din OUG 57/2019;

HOTĂRĂȘTE:

Art. 1. Aprobă: atribuirea denumirilor, limitele și lungimea, străzilor din satul **Goșmani**, comuna Romani, județul Neamț, conform **Anexei nr. 1**, care face parte integrantă din prezenta hotărâre.

Art. 2. Aprobă: atribuirea denumirilor, limitele și lungimea, străzilor din satul **Români**, comuna Romani, județul Neamț, conform **Anexei nr. 2** care face parte integrantă din prezenta hotărâre.


Art. 3. Aprobă: atribuirea denumirilor, limitele și lungimea, străzilor din satul **Siliștea**, comuna Romani, județul Neamț, conform **Anexei nr. 3** care face parte integrantă din prezenta hotărâre.

Art.4. Secretarul general al comunei Români, va asigura comunicarea prezentei hotărâri și aducerea acesteia la cunoștința publică.

PREȘEDINTE DE ȘEDINȚĂ:

Consilier local


Găucan Ion



AVIZAT PENTRU LEGALITATE

Secretar general

Andrei Gheorghe



Număr total consilieri locali =13

Număr consilieri locali lipsă =0

Număr voturi pentru=12


Număr voturi contra=1

JUDEȚUL NEAMȚ
COMUNA ROMĂNI
SAT GOȘMANI

ANEXA NR. 1

la Hotărârea nr.



REGISTRUL ELECTRONIC NAȚIONAL AL NOMENCLATURILOR STRADALE (RENNS)
FAZA PROIECT: DENUMIRE DRUMURI




NR. CRT.	DENUMIREA STRĂZII	LIMITE (DE LA - PÂNĂ LA)	LUNGIME (Km)	NUMERE STRADALE IMPARE (STÂNGA)	NUMERE STRADALE PARE (DREAPTA)	ZONA	OBS.
1	Moldovei	Limită intravilan Goșmani (DJ 155 I) - Limită intravilan Goșmani (Strada Primăriei - DJ 155I)	4.39				DJ 155 I
2	155 I	Limită teritoriu administrativ comuna Secuieni - Limită intravilan Goșmani (Calea Moldovei)	1.21				DJ 155 I
3	Apicultorului	Strada Mândrești - Ciobanu Anica	0.03				
4	Arțarului	Calea Moldovei (DJ 155 I) - Strada Unirii	0.11				
5	Bradului	Strada Unirii - Strada Eternității	0.32				
6	Căminului	Calea Moldovei (DJ 155 I) - Limită intravilan Goșmani	0.39				
7	Câmpului	Strada Unirii - Pavăl Mândița	0.14				
8	Codrului	Calea Moldovei (DJ 155 I) - Limită intravilan Goșmani	0.37				
9	Cooperativei	Calea Moldovei (DJ 155 I) - Limită intravilan Goșmani	0.47				
10	Eternității	Calea Moldovei (DJ 155 I) - Cimitir	0.57				
11	Făgetului	Calea Moldovei (DJ 155 I) - Limită intravilan Goșmani (DC 173)	0.23				DC 173
12	Florilor	Strada Unirii - Strada Muzeului	0.11				
13	Grădiniței	Calea Moldovei (DJ 155 I) - Limită intravilan Goșmani	0.33				
14	Grădinilor	Calea Moldovei (DJ 155 I) - Limită intravilan Goșmani	0.35				
15	Izvorului	Calea Moldovei (DJ 155 I) - Grădinaru Catrina	0.10				
16	Libertății	Calea Moldovei (DJ 155 I) - Strada Primăverii	0.25				
17	Mărășești	Calea Moldovei (DJ 155 I) - Strada Unirii	0.23				

NR. CRT.	DENUMIREA STRĂZII	LIMITE (DE LA - PÂNĂ LA)	LUNGIME (Km)	NUMERE STRADALE IMPARE (STÂNGA)	NUMERE STRADALE PARE (DREAPTA)	ZONA	OBS.
18	Mândrești	Calea Moldovei (DJ 155 I) - Limită intravilan Goșmani	0.97				
19	Mioriței	Calea Moldovei (DJ 155 I) - Strada Mândrești	0.63				
20	Muzeului	Calea Moldovei (DJ 155 I) - Boiță Elena	0.40				
21	Nordului	Calea Moldovei (DJ 155 I) - Nanu Chauchet Irina Clara Luciana	1.53				
22	Oituz	Calea Moldovei (DJ 155 I) - Strada Unirii	0.17				
23	Parcului	Calea Moldovei (DJ 155 I) - Andrei Toma	0.10				
24	Primăverii	Calea Moldovei (DJ 155 I) - Strada Nordului	0.99				
25	Stejarului	Calea Moldovei (DJ 155 I) - Strada Libertății	0.14				
26	Teiului	Calea Moldovei (DJ 155 I) - Limită intravilan Goșmani	0.45				
27	Toamnei	Strada Primăverii - Cuptor Elena	0.08				
28	Unirii	Calea Moldovei (DJ 155 I) - Limită intravilan Goșmani	1.25				
29	Viiilor	Calea Moldovei (DJ 155 I) - Paraschiv Viorel	0.18				
TOTAL			16.49				

DATA: 25.03.2020



[Handwritten signature]



JUDEȚUL NEAMȚ
COMUNA ROMĂNI
SAT ROMĂNI




ANEXA NR. 2
la Hotărârea nr.

REGISTRUL ELECTRONIC NAȚIONAL AL NOMENCLATURILOR STRADALE (RENNS)
FAZA PROIECT: DENUMIRE DRUMURI

NR. CRT.	DENUMIREA STRĂZII	LIMITE (DE LA - PÂNĂ LA)	LUNGIME (Km)	NUMERE STRADALE IMPARE (STÂNGA)	NUMERE STRADALE PARE (DREAPTA)	ZONA	OBS.
1	Școlii	Strada Progresului - Strada Văii	0.17				
2	Agricultorului	Strada Primăriei (DJ 155 I) - Limită intravilan Români	1.42				
3	Bahnei	Strada Mălinului - Limită intravilan Români	0.28				
4	Bisericii	Strada Progresului - Biserica "Sf. Mihail și Gavriil"	0.31				
5	Cocorului	Strada Progresului - Joc Petru	0.25				
6	Fântâni	Strada Progresului - Strada Bisericii	0.08				
7	Grânelor	Strada Agricultorului - Joc Victor	0.61				
8	Lacului	Strada Progresului - Limită intravilan Români	0.07				
9	Lalelelor	Strada Primăriei (DJ 155 I) - Strada Rozelor	0.07				
10	Livezii	Strada Cocorului - Șerban Ion	0.20				
11	Mălinului	Strada Primăriei (DJ 155 I) - Chelaru Eugen	0.41				
12	Mărului	Strada Livezii - Iftimia Gheorghe	0.10				
13	Moriștei	Strada Agricultorului - Limită intravilan Români	0.78				
14	Muncel	Strada Agricultorului - Limită intravilan Români	0.38				
15	Plopului	Strada Agricultorului - Limită intravilan Români	0.18				
16	Primăriei	Limită intravilan Goșmani (Calea Moldovei-DJ 155 I) - Limită intravilan Siliștea (Strada Luminii - DJ 155 I)	3.10				DJ 155 I
17	Privighetorii	Strada Progresului - Limită intravilan Români	0.26				
18	Progresului	Strada Primăriei (DJ 155 I) - Limită intravilan Români	1.44				
19	Recoltei	Strada Progresului - Pandealea Ion	0.41				

NR. CRT.	DENUMIREA STRĂZII	LIMITE (DE LA - PÂNĂ LA)	LUNGIME (Km)	NUMERE STRADALE IMPARE (STÂNGA)	NUMERE STRADALE PARE (DREAPTA)	ZONA	OBS.
20	Rozelor	Strada Primăriei (DJ 155 I) - Costache Constantin	0.46				
21	Rudanei	Strada Primăriei (DJ 155 I) - Limită intravilan Români	0.18				
22	Salcâmului	Strada Progresului - Vizitiu Ion	0.23				
23	Socului	Strada Văii - Rusu Gheorghe	0.23				
24	Torentului	Strada Primăriei (DJ 155 I) - Moise Gheorghe	0.10				
25	Văii	Strada Primăriei (DJ 155 I) - Diaconu Gheorghe	0.46				
26	Vânătorului	Strada Progresului - Manolache Constantin	0.20				
TOTAL			12.38				


DATA: 25.03.2020



JUDEȚUL NEAMȚ
COMUNA ROMÂNII
SAT SILIȘTEA


ANEXA NR. 3
la Hotărârea nr.

REGISTRUL ELECTRONIC NAȚIONAL AL NOMENCLATURILOR STRADALE (RENNS)
FAZA PROIECT: DENUMIRE DRUMURI



NR. CRT.	DENUMIREA STRĂZII	LIMITE (DE LA - PÂNĂ LA)	LUNGIME (Km)	NUMERE STRADALE IMPARE (STÂNGA)	NUMERE STRADALE PARE (DREAPTA)	ZONA	OBS.
1	Poienii	Strada Lipovenilor - Limită intravilan Siliștea	0.40				
2	158	Strada Romanului (DJ 158) - Limită teritoriu administrativ comuna Moldoveni	1.73				DJ 158
3	Țarnei	Strada Romanului (DJ 158) - Limită intravilan Siliștea	0.71				
4	Șarpelui	Strada Șipotelui - Strada Lipovenilor	0.14				
5	Șipotelui	Strada Romanului (DJ 158) - Limită intravilan Siliștea	1.21				
6	Învățătorului	Strada Romanului (DJ 158) - Limită intravilan Siliștea	0.42				
7	Arinului	Strada Romanului (DJ 158) - Limită intravilan Siliștea	0.16				
8	Borcei	Strada Romanului (DJ 158) - Strada Șipotelui	0.42				
9	Cartierului	Strada Conacului - Vezeteu Gheorghe	0.17				
10	Cernei	Strada Fermei - Cernat Elena	0.09				
11	Ciocârliei	Strada Romanului (DJ 158) - Samson Elena	0.22				
12	Cireșului	Strada Romanului (DJ 158) - Strada Romanului (DJ 158)	1.34				
13	Coasta Cetățuii	Strada Lipovenilor - Strada Șipotelui	0.71				
14	Complexului	Strada Romanului (DJ 158) - Limită intravilan Siliștea	0.19				
15	Conacului	Strada Romanului (DJ 158) - Limită intravilan Siliștea (DC 173)	0.34				DC 173
16	Crângului	Strada Romanului (DJ 158) - Limită intravilan Siliștea	0.61				
17	Crinului	Strada Țarnei - Limită intravilan Siliștea	0.22				
18	Crucii	Strada Romanului (DJ 158) - Limită intravilan Siliștea	0.31				
19	DC 173	Limită intravilan Siliștea (Strada Conacului-DC 173) - Limită intravilan Goșmani (Strada Făgetului-DC 173)	0.98				DC 173

NR. CRT.	DENUMIREA STRĂZII	LIMITE (DE LA - PÂNĂ LA)	LUNGIME (Km)	NUMERE STRADALE IMPARE (STÂNGA)	NUMERE STRADALE PARE (DREAPTA)	ZONA	OBS.
20	Dealul Barcani	Strada Romanului (DJ 158) - Limită intravilan Siliștea	0.11				
21	Depozitului	Strada Romanului (DJ 158) - Strada Cireșului	0.12				
22	Dolca	Strada Romanului (DJ 158) - Limită intravilan Siliștea	0.12				
23	Dornești	Strada Luminii (DJ 155 I) - Rezervor apă	0.87				
24	Fermei	Strada Romanului (DJ 158) - Limită intravilan Siliștea	0.43				
25	Frunzelor	Strada Romanului (DJ 158) - Strada Șipotelui	0.07				
26	Ghiocelului	Strada Romanului (DJ 158) - Poenaru Eugenia	0.36				
27	Iazului	Strada Romanului (DJ 158) - Limită intravilan Siliștea	0.41				
28	Irisului	Strada Romanului (DJ 158) - Strada Valea Nucului	0.09				
29	Liniiștii	Strada Luminii (DJ 155 I) - Asandei Constantin	0.23				
30	Lipovenilor	Strada Romanului (DJ 158) - Strada Șipotelui	1.04				
31	Luminii	Limită intravilan Români (Strada Primăriei-DJ 155 I) - Strada Romanului (DJ 158)	0.70				DJ 155 I
32	Lutului	Strada Valea Nucului - Limită intravilan Siliștea	0.16				
33	Măceșilor	Strada Dornești - Limită intravilan Siliștea	0.34				
34	Păcii	Strada Romanului (DJ 158) - Strada Cireșului	0.28				
35	Părului	Strada Lipovenilor - Gavril Ion	0.14				
36	Pârâului	Strada Romanului (DJ 158) - Bădiță Ion	0.11				
37	Pajiștei	Strada Romanului (DJ 158) - Beruică Larisa	0.50				
38	Prunului	Strada Romanului (DJ 158) - Cosău Elena	0.11				
39	Releului	Strada Cireșului - Strada Cireșului	0.62				
40	Romanului	Limită teritoriu administrativ oraș Buhuși - Limită intravilan Siliștea (DJ 158)	6.51				DJ 158
41	Salciei	Strada Lipovenilor - Emandi Ana	0.32				
42	Stupinei	Strada Luminii (DJ 155 I) - Toma Dumitru	0.08				
43	Vadului	Strada Pajiștei - Limită intravilan Siliștea	0.04				
44	Valea Nucului	Strada Romanului (DJ 158) - Limită intravilan Siliștea	0.64				



NR. CRT.	DENUMIREA STRĂZII	LIMITE (DE LA - PÂNĂ LA)	LUNGIME (Km)	NUMERE STRADALE IMPARE (STÂNGA)	NUMERE STRADALE PARE (DREAPTA)	ZONA	OBS.
45	Viitorului	Strada Romanului (DJ 158) - Strada Păcii	0.22				
46	Zăvoiuului	Strada Romanului (DJ 158) - Mitrea Constantin	0.09				
TOTAL			25.08				

DATA: 25.03.2020

